

*Prolungamento Tangenziale Urbana
nel tratto posto tra l'intersezione
con la SS71 Umbrò-Casentinese e la
SP44 della Catona*

Progetto
DEFINITIVO

Inserimento Cartografico

| | |
|----------------------------|--------|
| Inquadramento cartografico | Scala: |
| Tavola: | 1:5000 |
| 1.1 | |

Progettisti:
Geom. Valerio Sandroni
Geom. Marco Moretti
Servizio Progettazione OO.PP.

Progettista impianto P.I.:
Per. Ind. Stefano Carrai
Ufficio Opere Pubbliche

Progettista strutturale rete idraulica:
PROGEO Engineering srl
sede Via Don Luigi Sturzo 43/a, AREZZO

Coordinatore Sicurezza in fase di progettazione:
Dot.Ing. Luca Romolini
Servizio Progettazione OO.PP.

Data: Novembre 2018 Prot. n. 157874 / L.02.01 / 2017

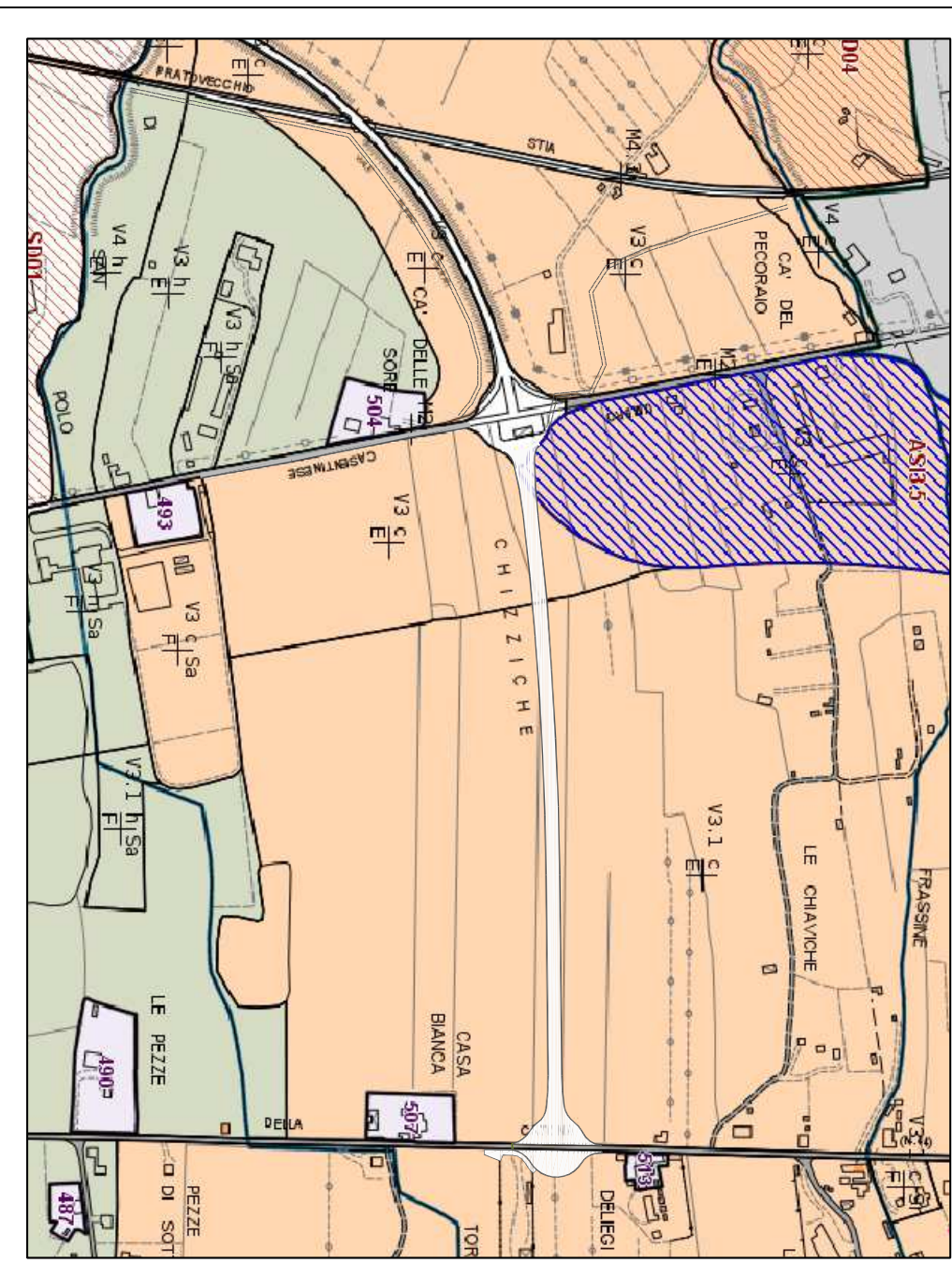
Responsabile Unico del Procedimento
Dot. Ing. Antonella Fabbianelli



Estratto Regolamento Urbanistico

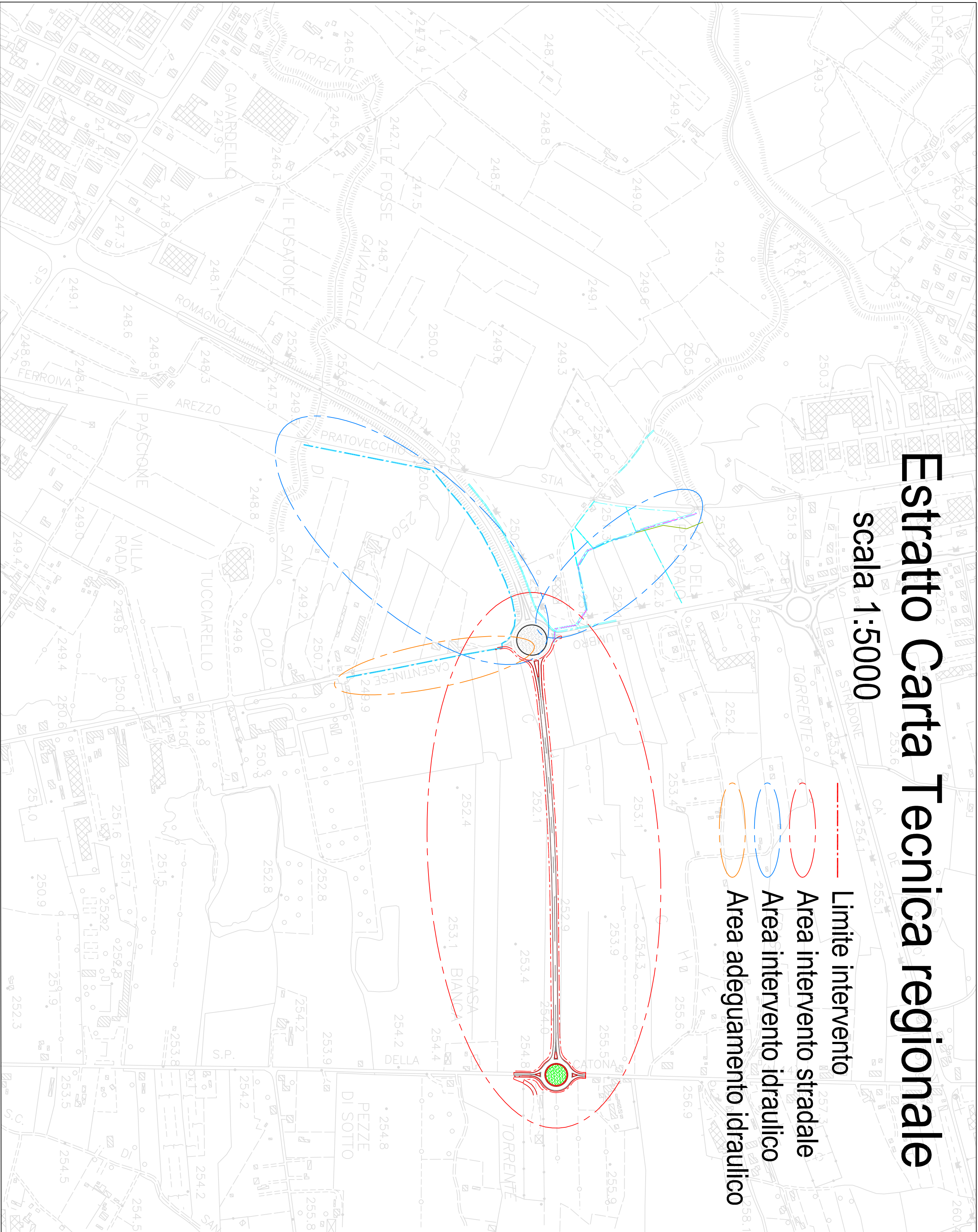
Usi del Suolo e modalità di intervento ed attuazione

- Servitù di passaggio fossati oggetto d'intervento
- Viabilità esterna al centro abitato oggetto d'intervento
- Area non pianificata art.78 c.3-4-5 N.T.A. R.U.
- Zona E destinata ad usi agricoli
- Sistema Mobilità - Sottosistema M2 Strade di penetrazione
- Viabilità esterne al centro abitato
- Viabilità storiche



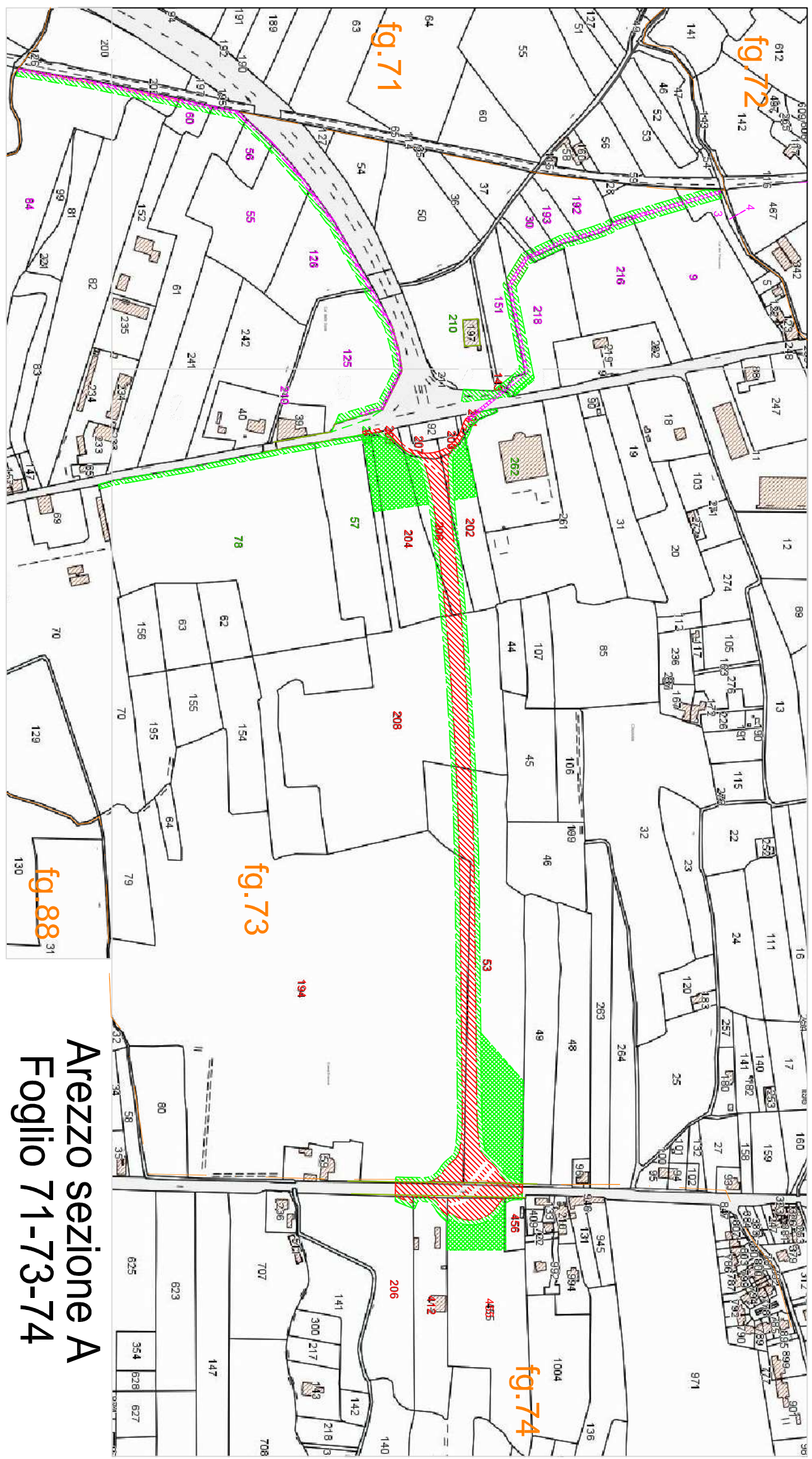
Estratto Carta Tecnica regionale
scala 1:5000

- Limite intervento
- Area intervento stradale
- Area intervento idraulico
- Area adeguamento idraulico



Estratto mappa catastale

- Area intervento oggetto di esproprio
- Area intervento oggetto di servitù
- Fascia laterale oggetto di occupazione



Veduta aerea dell'area

- Limite intervento

